

Malte – mars 2013 – 3^{ème} partie



Au sud, les falaises de Dingli

présence humaine à l'âge de bronze





Un radar



Cart tracks « Clapham Junction », ornières préhistoriques






Rabat : Jour de vote



La maison des Travailleurs



La maison des Nationalistes





Les hommes se rassemblent et causent



Mdina : la cathédrale



Le Palais Falson





La Valette



Mđina



Au sud ouest, Mgarr : l'egg church



The Mgarr shelter, l'abri antiaérien



La chapelle



l'infirmerie



L'école



Les temples de Ta Hagrat



Gnejna bay







Les découpages hexagonaux





Le labour party a gagné...



Au loin, les falaises de Gozo



La fête à La Valette





Vues de Sliema



Lundi, la fête continue après les élections, tous les magasins sont fermés





Naxxar : le palazzo Parisio











Mosta : son dôme, le 4^{ème} plus grand du monde



La bombe a traversé le dôme sans blesser aucun des 300 qui étaient dans l'église




La baie de Saint-Paul, l'île où il a échoué






Les Victoria lines du fort de Mosta



Anne et moi



Moi tout seul